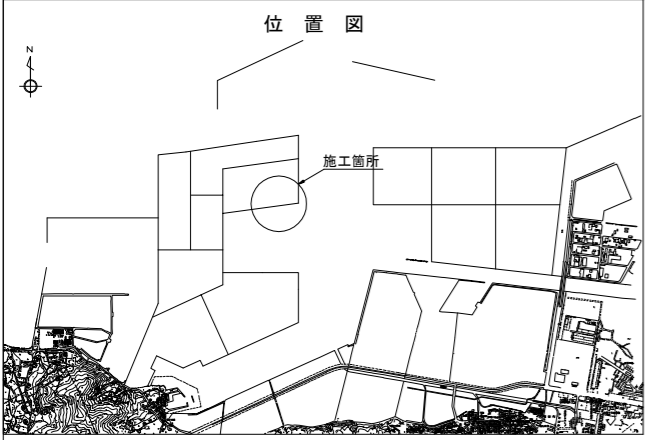
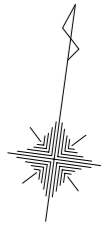
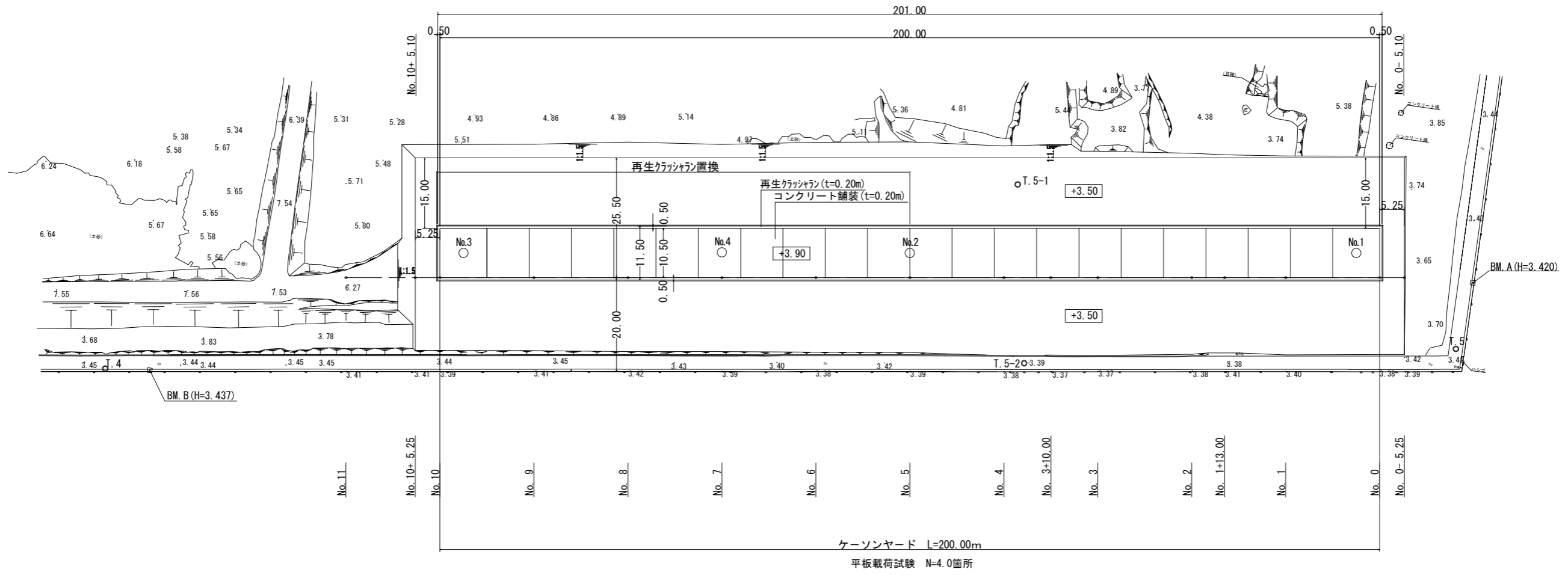


位置図・平面図

S = 1 / 1,000 u : m



位置図



竣工図

事業名	管濰東地区処分場整備事業		
工事名	廃棄物管濰東護岸ヤード整備工事(4)		
図面名	位置図・平面図		
縮尺	S=1/1,000	図面番号	10 葉之内 1
設計年月日	令和 4 年 8 月		
北九州市港湾空港局			